

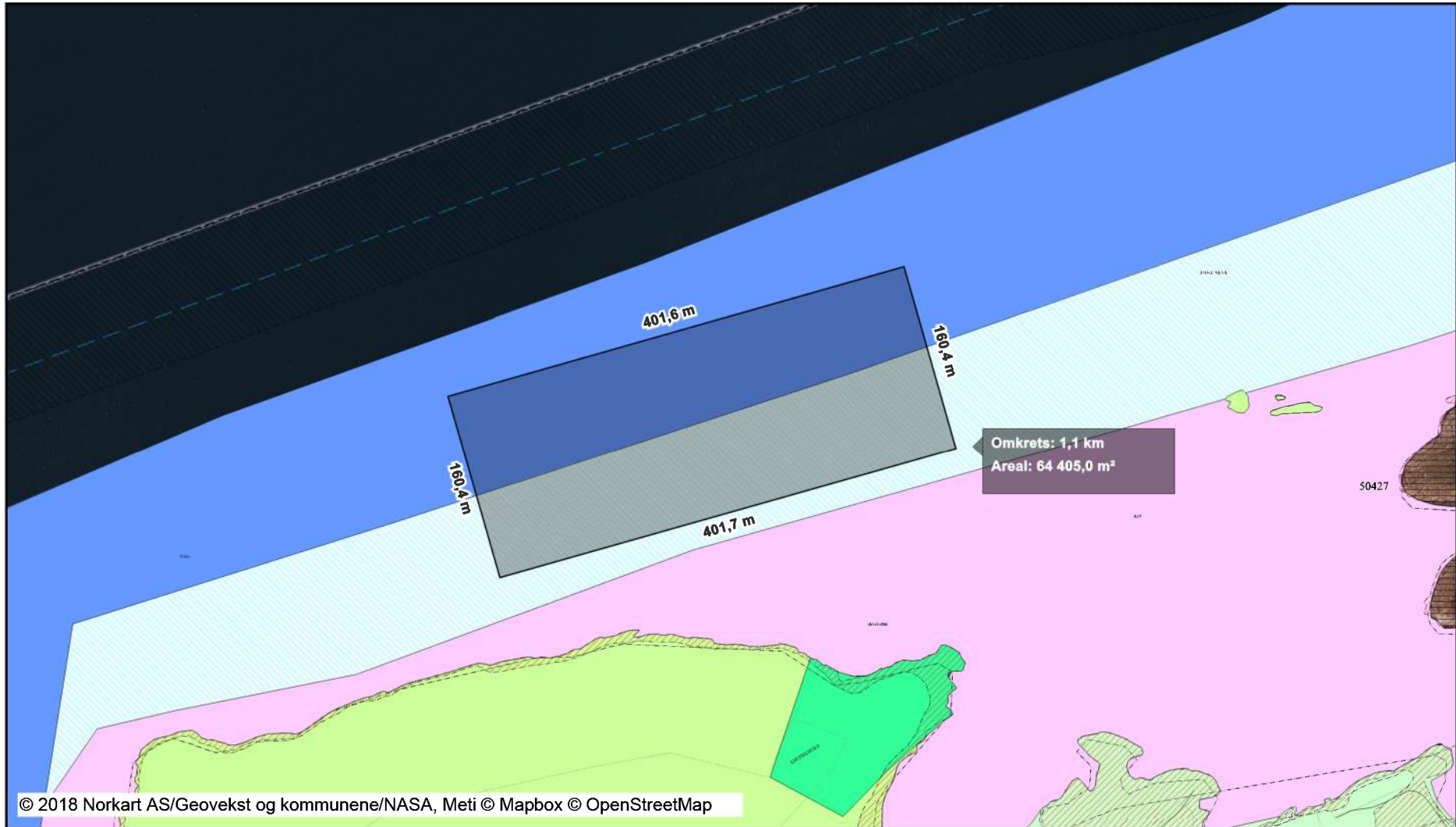


Utskrift fra Norkart AS kartklient


























Dato: 21.08.2018

Målestokk: 1:5000

Koordinatsystem: UTM 33N



Tegnforklaring

<i>Kommuneplan-Landbruk-,natur- og friluftsfø</i>	
	Landbruks-,natur- og friluftsfø samt reindrift
	LNFR-areal, Spredt bolig-, fritids- og næringsbe
	LNFR-areal, Spredt bolig-, fritids- og næringsbe
<i>Kommuneplan-Bruk og vern av sjø og vassdrag</i>	
	Fiske- nærværende
	Akvakultur- nærværende
	Kombinerte formål sjø og vassdrag - nærværend
<i>Kommuneplan-Hensynsoner (PBL2008 §11-8,</i>	
	Faresone - Flomfare
	Faresone - Høyspenningsanlegg (ink høyspent)
	Sikringsone - Andre sikringssoner
	Angitthensynsone - Hensyn reindrift
	Båndlegging etter andre lover - nærværende
	Detaljeringsone-Reguleringsplan skal fortsatt g
<i>Kommuneplan-Linje- og punktsymboler(PBL2</i>	
	Faresone grense
	Sikringsonegrense
	Støysonegrense
	Angitthensyngrense
	Båndlegginggrense
	Detaljeringsgrense
	Byggegrense
<i>Felles for kommuneplan PBL 1985 og 2008</i>	
	Planområde
	Planens begrensnig
	Grense for arealformål
	Fjernveg - nærværende
	Adkomstveg - nærværende
	Farled - nærværende
Abc	Påskrift arealformål/arealbruk
Abc	Kommune(del)plan - påskrift

