

X 7323600

Y 380400

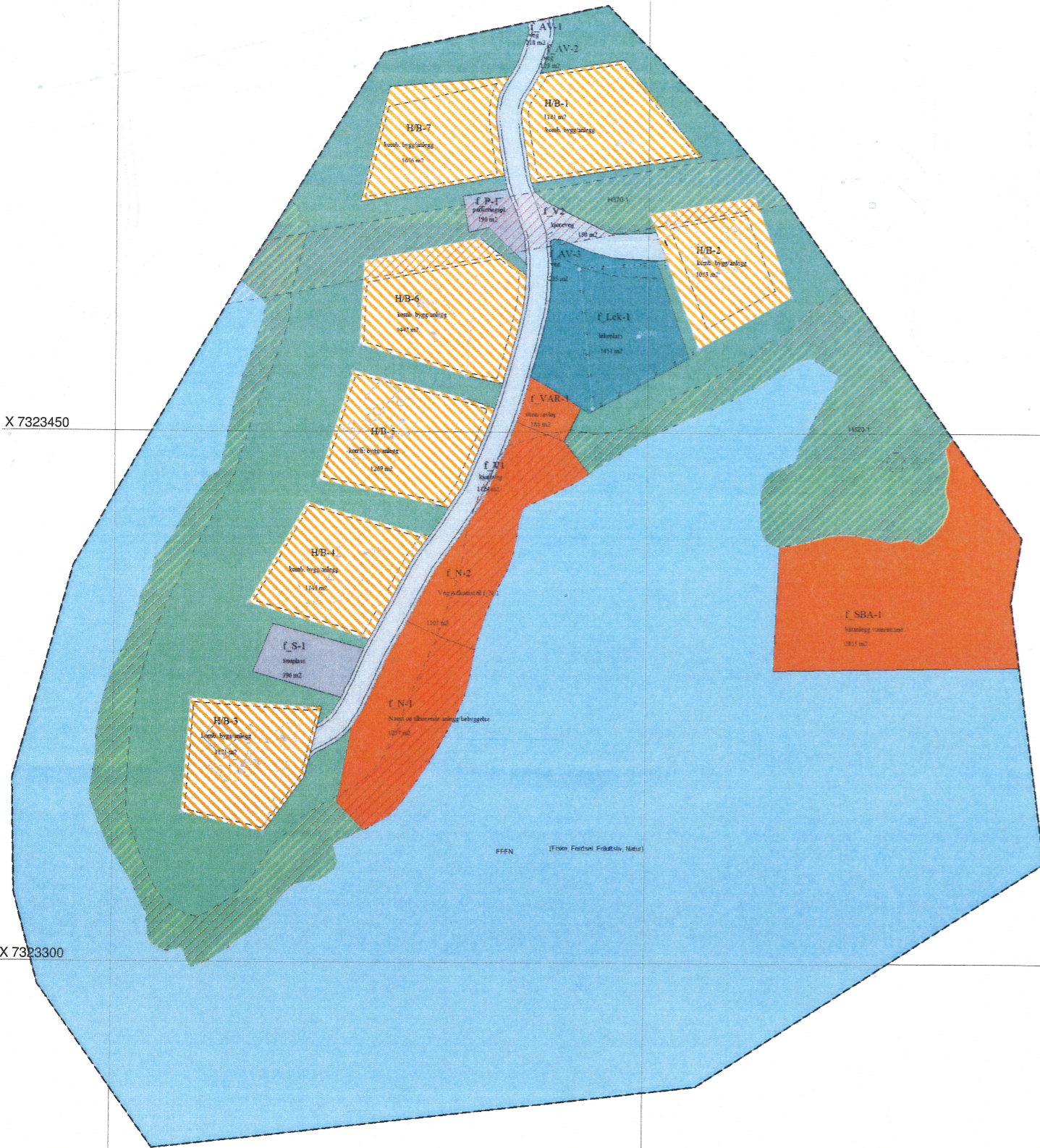
Y 380550

X 7323450

X 7323300

Y 380400

Y 380550







# PLANFORSLAG




## Detaljregulering for Skiftåsen (Planid. 50493)



### Reguleringsplan-Bebyggelse og anlegg (PBL2008 §12-5 NR.1)

-  Andre typer bebyggelse og anlegg, Vann- og avløpsanlegg
-  Småbåtanlegg i sjø og vassdrag med tilhørende strandsone
-  Lekeplass (og rekreasjon)
-  Kombinert bebyggelse og anleggsformål (Fritidsboligområde/Boligområde)

### Reguleringsplan-Samferdselsanlegg og teknisk infrastruktur (PBL2008 §12-5 NR.2)

-  Kjøreveg
-  Parkering
-  Snuplass



### Reguleringsplan-Grønnstruktur (PBL2008 §12-5 NR.3)

-  Friluftsområde








### Reguleringsplan- Bruk og vern av sjø og vassdrag (PBL2008 §12-5 NR.6)

-  Bruk og vern av sjø og vassdrag

### Reguleringsplan-Hensynsoner (PBL2008 §12-6)

-  Faresone - Flomfare
-  Faresone - Høyspenningsanlegg (ink høyspentkabler)

### Reguleringsplan-Felles for PBL 1985 og 2008

-  Regulerings- og bebyggelsesplanområde
-  Planens begrensning
-  Faresonegrense
-  Formålsgrense
-  Eiendomsgrense som skal oppheves
-  Byggegrense
-  Avkjørsel
- Abc Påskrift feltnavn
- Abc Påskrift reguleringsformål/arealformål
- Abc Påskrift areal
- Abc Regulerings- og bebyggelsesplan - påskrift

Basiskartet er tegnet med svak gråfarge

### Kartopplysninger

Dato for utskrift: 15.08.2016  
 Kilde for basiskart: Herøy kommune  
 Dato for basiskart: 15.08.16  
 Koordinatsystem: UTM sone 33 / Euref89  
 Høydegrunnlag: NN 1954

